








Legenda

-  Aree a pericolosità idraulica molto elevata - elevata (aree inondabili per Tr=30 anni)
-  Aree a pericolosità idraulica media (aree inondabili per Tr=200 anni)
-  Aree a pericolosità idraulica bassa (aree inondabili per Tr=500 anni)
-  Aree a pericolosità idraulica bassa (aree difese da interventi di sistemazione idraulica)
-  Aree a criticità idraulica non studiate (aree storicamente inondate)
-  Fascia di riassetto fluviale
-  Zone di approfondimento (zone in cui si rendono necessari studi di maggior dettaglio)